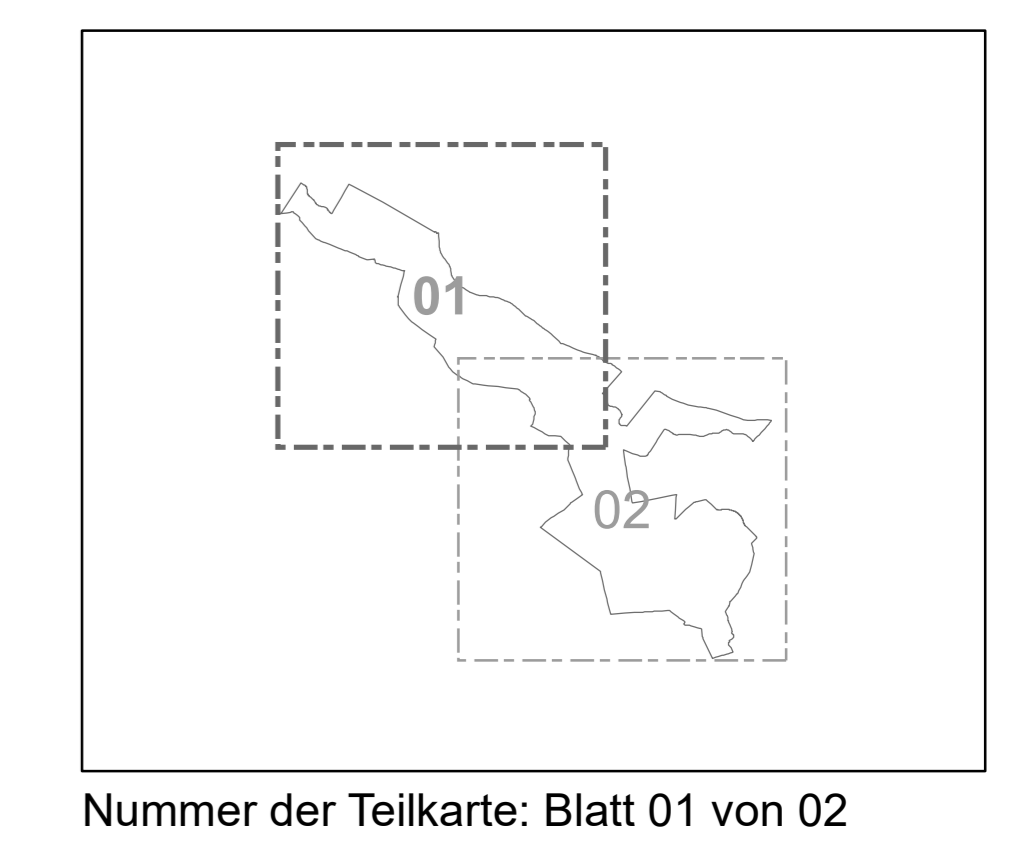
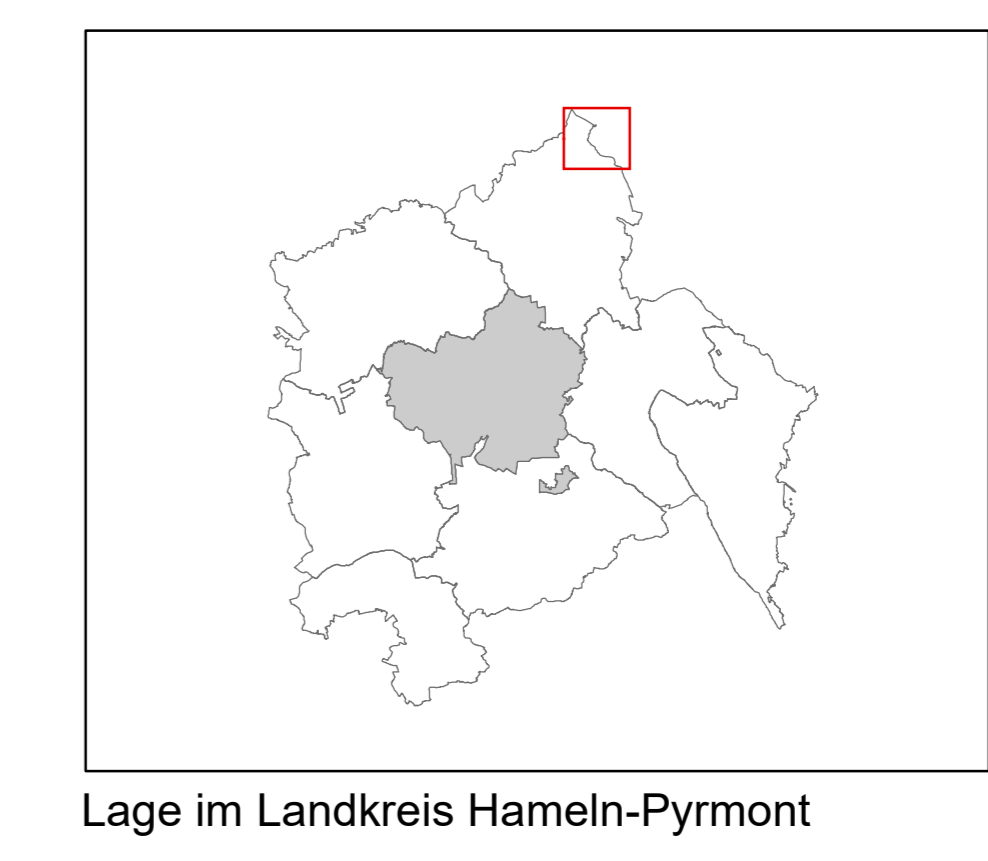


### Legende

- FFH-Gebietsgrenzen**  
 [Dashed line symbol] FFH 112 "Süntel, Wesergebirge, Deister"
- Administrative Grenzen**  
 [Solid line symbol] Kreisgrenze
- Lebensraumtypen**
- [Blue square] 7220 Kalktuffquellen
  - [Dark green square] 9110 Hainsimsen-Buchenwald
  - [Medium green square] 9130 Waldmeister-Buchenwald
  - [Yellow-green square] 91E0 Auwald mit Erle, Esche, Weide
- Anhang II-Arten**
- [Bat icon] Großes Mausohr (*Myotis myotis*)
  - [Bat icon] Bechsteinfledermaus (*Myotis bechsteinii*)



**FFH-Gebiet 112 "Süntel, Wesergebirge, Deister"**  
**Teilgebiet Deister | Natura 2000 Maßnahmenplanung - Nr. 1**


Lebensraumtypen und Anhang II-Arten



**Landkreis Hameln-Pyrmont**  
 - Untere Naturschutzbehörde -  
 Süntelstraße 9  
 31785 Hameln

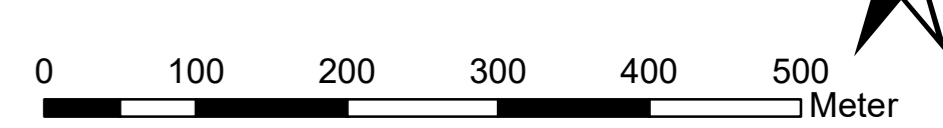

**Verfasserin:**  
 Laura Rahier

**Datum:** 24.04.2020

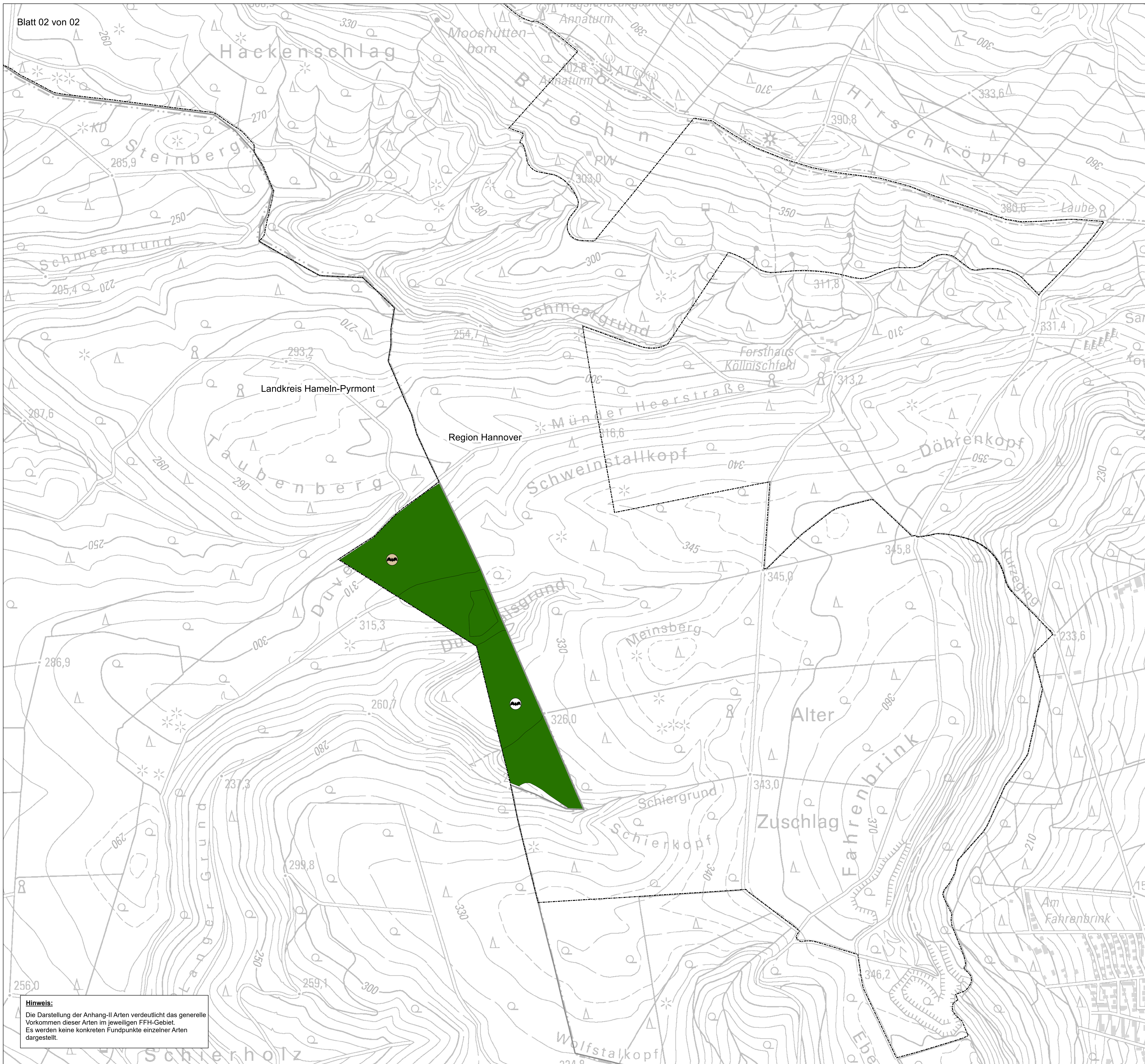
**Kartengrundlage:**  LGLN

© 2020, Quelle: Auszug aus den Geobasisdaten der Niedersächsischen Vermessungs- und Katasterverwaltung

**Maßstab:** 1:5.000

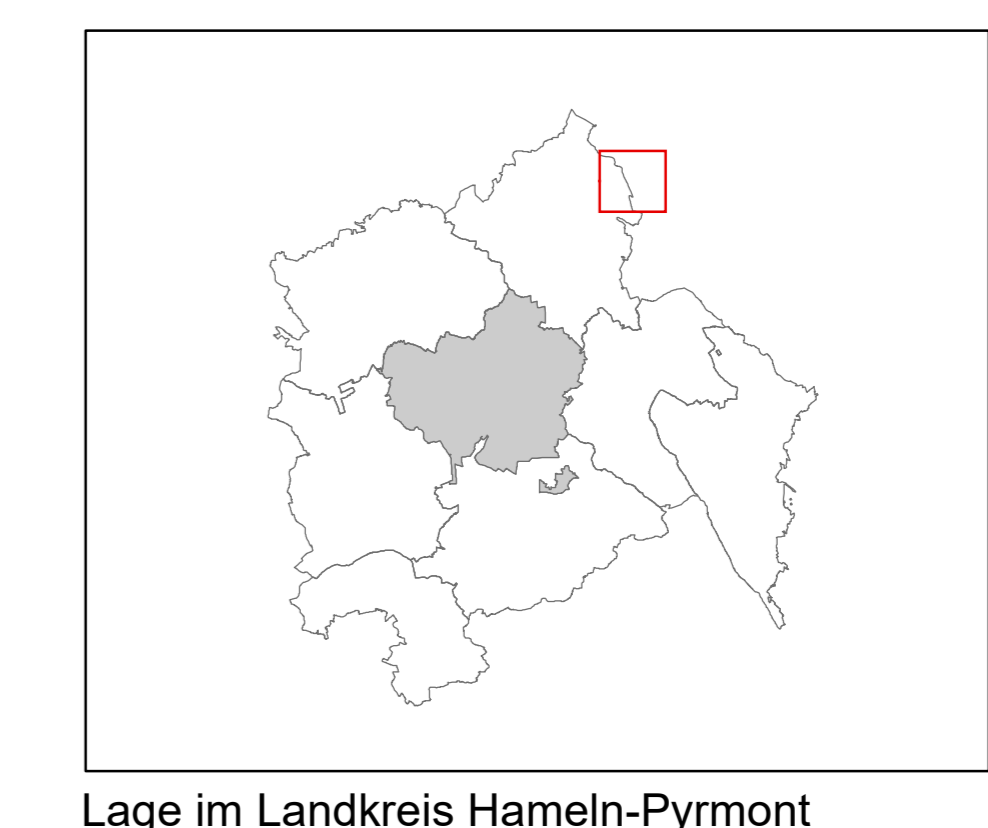



**Hinweis:**  
 Die Darstellung der Anhang-II Arten verdeutlicht das generelle Vorkommen dieser Arten im jeweiligen FFH-Gebiet. Es werden keine konkreten Fundpunkte einzelner Arten dargestellt.

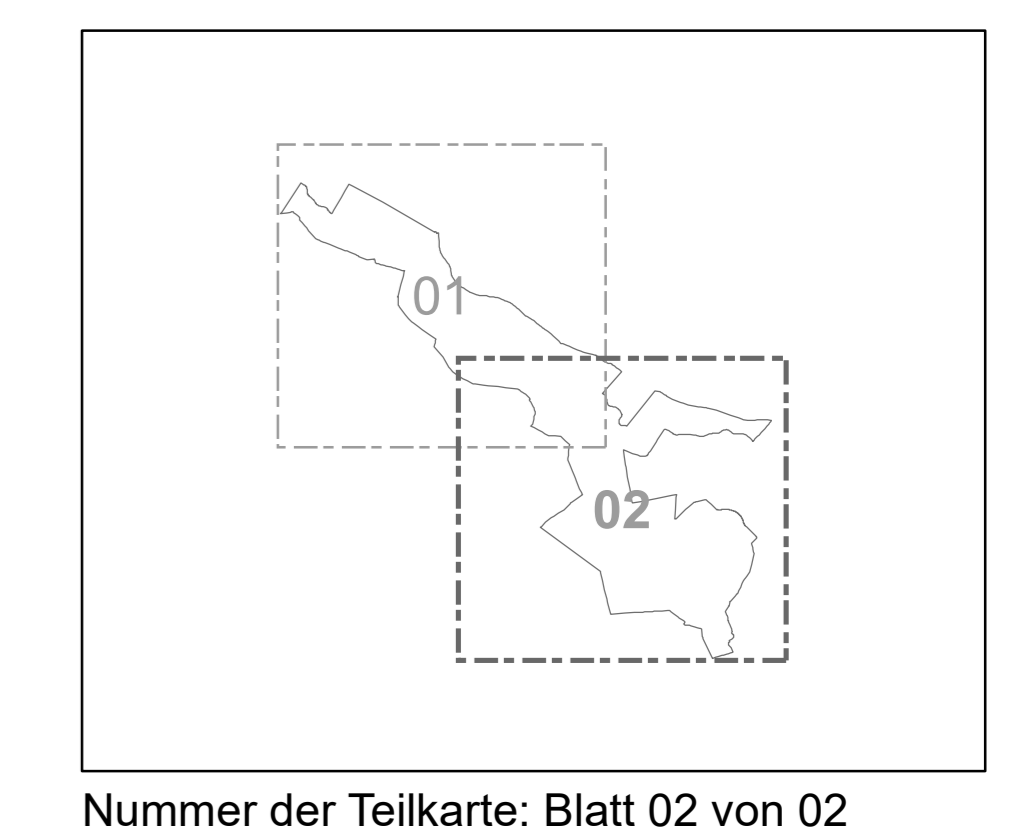


### Legende

- FFH-Gebietsgrenzen**
- FFH 112 "Süntel, Wesergebirge, Deister"
- Administrative Grenzen**
- Kreisgrenze
- Lebensraumtypen**
- 9130 Waldmeister-Buchenwald
- Anhang II-Arten**
- Großes Mausohr (*Myotis myotis*)
- Bechsteinfledermaus (*Myotis bechsteini*)



Lage im Landkreis Hameln-Pyrmont



Nummer der Teilkarte: Blatt 02 von 02

### FFH-Gebiet 112 "Süntel, Wesergebirge, Deister" Teilgebiet Deister | Natura 2000 Maßnahmenplanung - Nr. 1

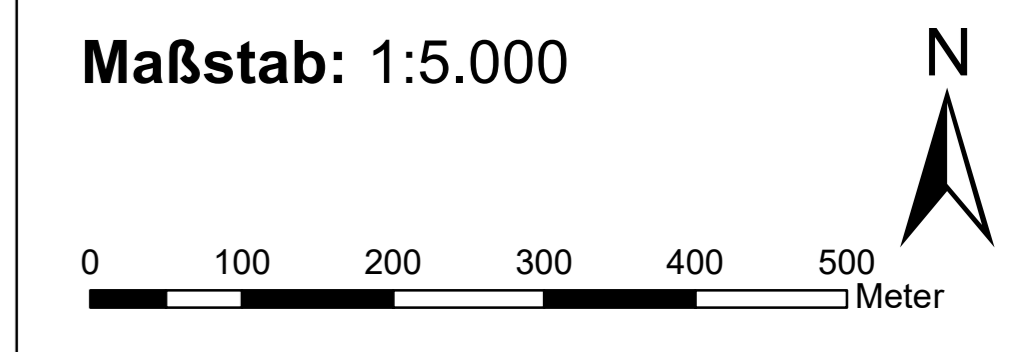
Lebensraumtypen und Anhang II-Arten



**Landkreis Hameln-Pyrmont**  
- Untere Naturschutzbehörde -  
Süntelstraße 9  
31785 Hameln

**Verfasserin:**  
Laura Rahier  
  
**Datum:** 24.04.2020

**Kartengrundlage:** LGLN  
© 2020, Quelle: Auszug aus den Geobasisdaten der Niedersächsischen Vermessungs- und Katasterverwaltung



**Hinweis:**  
Die Darstellung der Anhang-II Arten verdeutlicht das generelle Vorkommen dieser Arten im jeweiligen FFH-Gebiet. Es werden keine konkreten Fundpunkte einzelner Arten dargestellt.